

Von: info@ewe-netz.de <info@ewe-netz.de>

Gesendet: Freitag, 31. März 2023 10:58

An: Bauamt <Bauamt@bakum.de>

Betreff: AW: Flächennutzungsplanänderung Nr. 54 und Bebauungsplan Nr. 82, Stellungnahme EWE NETZ GmbH 2023-5540 ID[|#1695324880#55725526#77401a6#|]

Guten Tag Frau Lügan,

vielen Dank für die Beteiligung unseres Hauses als Träger öffentlicher Belange.

Im Plangebiet bzw. in unmittelbarer Nähe zum Plangebiet befinden sich Versorgungsleitungen und/oder Anlagen der EWE NETZ GmbH.

Das Erdgashochdrucknetz kann durch Näherung Ihrer Baumaßnahme beeinflusst werden. Hierfür setzen Sie sich bitte per E-Mail mit unserer zuständigen Fachabteilung: NCENetztechnikGWPostfach@ewe-netz.de in Verbindung.

Diese Leitungen und Anlagen sind in ihren Trassen (Lage) und Standorten (Bestand) grundsätzlich zu erhalten und dürfen weder beschädigt, überbaut, überpflanzt oder anderweitig gefährdet werden. Bitte stellen Sie sicher, dass diese Leitungen und Anlagen durch Ihr Vorhaben weder technisch noch rechtlich beeinträchtigt werden.

Sollte sich durch Ihr Vorhaben die Notwendigkeit einer Anpassung unserer Anlagen, wie z.B. Änderungen, Beseitigung, Neuherstellung der Anlagen an anderem Ort (Versetzung) oder anderer Betriebsarbeiten ergeben, sollen dafür die gesetzlichen Vorgaben und die anerkannten Regeln der Technik gelten. Gleiches gilt auch für die gegebenenfalls notwendige Erschließung des Plangebietes mit Versorgungsleitungen und Anlagen durch EWE NETZ. Bitte planen Sie in diesem Fall Versorgungstreifen bzw. -korridore für Telekommunikationslinien, Elektrizitäts- und Gasversorgungsleitungen gemäß DIN 1998 (von min. 2,2 m) mit ein. Weiterhin kann für die Stromversorgung von Baugebieten o. Ä. zusätzlich die Installation einer Trafostation erforderlich sein. Für die Auswahl eines geeigneten Stationsplatzes (ca. 6m x 4m) möchten wir Sie bitten, uns in weitere Planungen frühzeitig mit einzubinden. Bitte informieren Sie uns zudem, wenn ein wärmetechnisches Versorgungskonzept umgesetzt wird oder im Schwerpunkt auf den Einsatz von fossilen Brennstoffen (z.B. durch Einsatz von Wärmepumpen o. ä.) verzichtet werden soll.

Die Kosten der Anpassungen bzw. der Betriebsarbeiten sind von dem Vorhabenträger vollständig zu tragen und der EWE NETZ GmbH zu erstatten, es sei denn der Vorhabenträger und die EWE NETZ GmbH haben eine anderslautende Kostentragung vertraglich geregelt.

Die EWE NETZ GmbH hat keine weiteren Bedenken oder Anregungen vorzubringen.

Wir bitten Sie, uns auch in die weiteren Planungen einzubeziehen und uns frühzeitig zu beteiligen. Dies gilt auch für den Fall der Erschließung des Plangebietes mit Versorgungsleitungen durch EWE NETZ, denn hierfür sind beispielsweise Lage und Nutzung der Versorgungsleitung und die sich daraus ableitenden wirtschaftlichen Bedingungen wesentliche Faktoren.

Unsere Netze werden täglich weiterentwickelt und verändern sich dabei. Dies kann im betreffenden Planbereich über die Laufzeit Ihres Verfahrens/Vorhabens zu Veränderungen im zu berücksichtigenden Leitungs- und Anlagenbestand führen. Wir freuen uns Ihnen eine stets aktuelle Anlagenauskunft über unser modernes Verfahren der Planauskunft zur Verfügung stellen zu können - damit es nicht zu Entscheidungen auf Grundlage veralteten Planwerkes kommt. Bitte informieren Sie sich deshalb gern jederzeit über die genaue Art und Lage unserer zu berücksichtigenden Anlagen

über unsere Internetseite:

<https://www.ewe-netz.de/geschaeftskunden/service/leitungsplaene-abrufen>

Bitte schicken Sie uns Ihre Anfragen und Mitteilungen zukünftig ausschließlich an unser Postfach info@ewe-netz.de und ändern zudem die Anschrift der EWE NETZ GmbH in Ihrem System: Cloppenburg Str. 302, 26133 Oldenburg. Sollte ein E-Mail Versand nicht möglich sein, nutzen Sie bitte nur diese postalische Anschrift!

Haben Sie weitere Fragen? Sie erreichen Ihren Ansprechpartner Katja Meschunter der folgenden Rufnummer: 0151-74493155.

Freundliche Grüße

Ihr EWE NETZ-Team



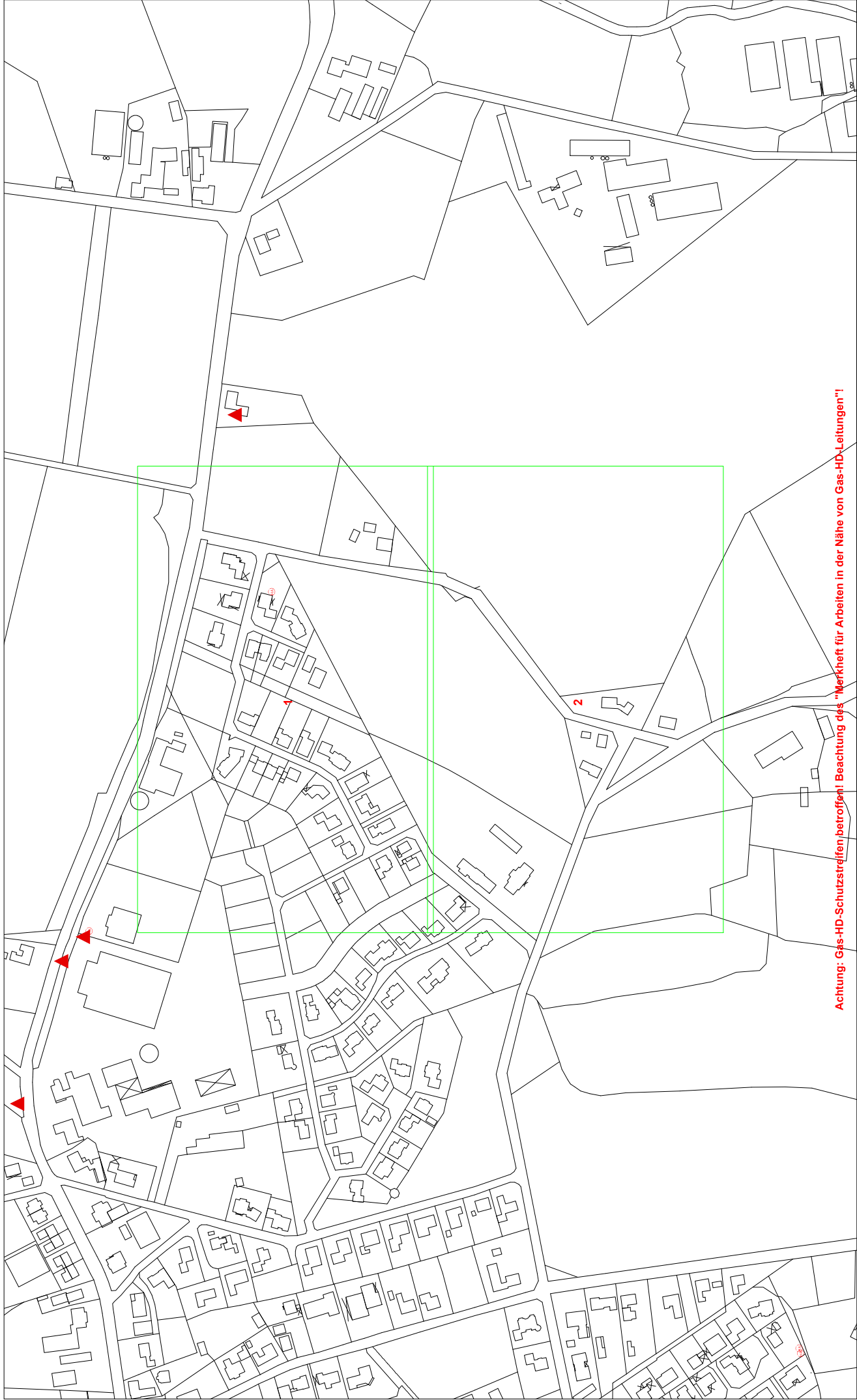
EWE NETZ GmbH

Cloppenburg Str. 302, 26133 Oldenburg

info@ewe-netz.de

Internet: www.ewe-netz.de

Handelsregister Amtsgericht Oldenburg, HRB 5236
Vorsitzender des Aufsichtsrates: Dr. Urban Keussen
Geschäftsführung: Torsten Maus (Vorsitzender) Jörn Machheit



Achtung: Gas-HD-Schutzstreifen betroffen! Beachtung des "Merkheft für Arbeiten in der Nähe von Gas-HD-Leitungen"!

Die in den Plänen enthaltenen Eintragungen hinsichtlich der Leitungslage und Verlegetiefe sind unverbindlich. Die genaue Lage der Leitungen ist durch Querschnitte in Handschachtung festzustellen. In Leitungennähe sind die Erdarbeiten unbedingt von Hand mit äußerster Vorsicht nach vorheriger Absprache mit der zuständigen Bezirksmeisterei der EWE NETZ GmbH durchzuführen.

Störungsnummer: Gas: 0600 0500 505, Strom/TK: 0600 0600 606
Trinkwasser: 0600 0700 707, Wärme: 0600 3932010



Uebersicht



Maßstab: 1:3000

Blatt:

Benutzer: idaleugan

Ausgabedatum: 21.02.2023

Wegen ständiger Netzveränderungen haben die Pläne nur eine begrenzte Gültigkeitsdauer von vier Wochen.

Organisation: Gemeinde Bakum

Gemeinde: Bakum

Diese Planunterlage ist Eigentum der EWE NETZ GmbH. Nachdruck und Vervielfältigung nur mit Genehmigung des Eigentümers.

X: 32438450

Y: 5842642



Achtung: Gas-HD-Schutzstreifen betroffen! Beachtung des "Merkheft für Arbeiten in der Nähe von Gas-HD-Leitungen"!

	Die in den Plänen enthaltenen Eintragungen hinsichtlich der Leitungslage und Verlegetiefe sind unverbindlich. Die genaue Lage der Leitungen ist durch Querschnitte in Handschachtung festzustellen. In Leitungenähe sind die Erdarbeiten unbedingt von Hand mit äußerster Vorsicht nach vorheriger Absprache mit der zuständigen Bezirksmeisterei der EWE NETZ GmbH durchzuführen. Störungsnummer: Gas: 0600 0500 505, Strom/TK: 0600 0600 606 Trinkwasser: 0600 0700 707, Wärme: 0600 3932010	Wegen ständiger Netzveränderungen haben die Pläne nur eine begrenzte Gültigkeitsdauer von vier Wochen. Organisation: Gemeinde Bakum X: 32438450 Y: 5842516	Maßstab: 1:1000 Blatt: 2/2 Benutzer: idaleugan Ausgabedatum: 21.02.2023
	Gas		



Anschauungsblatt 2

Die in den Plänen enthaltenen Eintragungen hinsichtlich der Leitungslage und Verriegelungstiefe sind unverbindlich. Die genaue Lage der Leitungen ist durch Querschnitte in Handschachtung festzustellen. In Leitungen sind die Erdarbeiten unbedingt von Hand mit äußerster Vorsicht nach vorheriger Absprache mit der zuständigen Bezirksmeisterei der EWE NETZ GmbH durchzuführen.

Telekommunikation



Maßstab: 1:1000
Blatt: 1/2
Benutzer: idaluegan
Ausgabedatum: 21.02.2023

Störungsnummer: Gas: 0600 0500 505, Strom/TK: 0600 0600 606
Trinkwasser: 0600 0700 707, Wärme: 0600 3932010

Wegen ständiger Netzveränderungen haben die Pläne nur eine begrenzte Gültigkeitsdauer von vier Wochen.
Diese Planunterlage ist Eigentum der EWE NETZ GmbH.
Nachdruck und Vervielfältigung nur mit Genehmigung des Eigentümers.
X: 32438450 Y: 5842767

Organisation: Gemeinde Bakum
Gemeinde: Bakum



	<p>Die in den Plänen enthaltenen Eintragungen hinsichtlich der Leitungslage und Verlegungstiefe sind unverbindlich. Die genaue Lage der Leitungen ist durch Querschnitte in Handschachtung festzustellen. In Leitungennähe sind die Erdarbeiten unbedingt von Hand mit äußerster Vorsicht nach vorheriger Absprache mit der zuständigen Bezirksmeisterei der EWE NETZ GmbH durchzuführen.</p> <p>Störungsnummer: Gas: 0800 0500 505, Strom/TK: 0800 0600 606 Trinkwasser: 0800 0700 707, Wärme: 0800 3932010</p>	<p>Wegen ständiger Netzveränderungen haben die Pläne nur eine begrenzte Gültigkeitsdauer von vier Wochen.</p> <p>Diese Planunterlage ist Eigentum der EWE NETZ GmbH. Nachdruck und Vervielfältigung nur mit Genehmigung des Eigentümers.</p>	<p>Telekommunikation</p>		Maßstab: 1:1000
					Blatt: 2/2
		Benutzer: idaluegan			
		Ausgabedatum: 21.02.2023			
		Gemeinde: Bakum			
		X: 32438450 Y: 5842516			